BSB Bayerische StaatsBibliothek
MDZ Münchener DigitalisierungsZentrum Digitale Bibliothek

Kunstmann, Friedrich

Die Entdeckung Amerikas nach den ältesten Quellen geschichtlich dargestellt ; mit einem Atlas alter bisher ungedruckter Karten

Bd.: [2]

München, Berlin 1859

Hbks/L 15 k-2
urn:nbn:de:bvb:12-bsb00107836-3

Am. A.
189
m

ATLAS
ZUR
ENTDECKUNGSGESCHICHTE
AMERIKAS

Hbks
L
15 k 2

2° Am. A. 189 m

Akks 2/15 k - 2

Bayerische Staatsbibliothek
<36645785900016

2 Am. A. 189m

ATLAS

ZUR

ENTDECKUNGSGESCHICHTE AMERIKAS.

AUS

HANDSCHRIFTEN

DER

K. HOF- UND STAATS-BIBLIOTHEK,

DER

K. UNIVERSITÆT

UND DES

HAUPTCONSERVATORIUMS DER K. B. ARMEE

HERAUSGEGEBEN

VON

FRIEDRICH KUNSTMANN, KARL VON SPRUNER, GEORG M. THOMAS.

ZU DEN **MONUMENTA SAECULARIA** DER K. B. AKADEMIE DER WISSENSCHAFTEN

28. MÆRZ 1859.

MÜNCHEN.

NACH DEN ORIGINALIEN GEZEICHNET VON F. SCHLEICHER, TECHNISCHE BEARBEITUNG IN DER LITHOGRAPHISCHEN ANSTALT VON SEB. MINSINGER.

IN **COMMISSION** BEI **A. ASHER & Cie** IN **BERLIN.**

K. B. ARMEE-BIBLIOTHEK

Wehrkreis-bücherei VII München

Altbestand 38847

38897

116 Gr

Bayerische
Staatsbibliothek
München

Verzeichniss der Karten.

Tafel I. Karte des **PEDRO REINEL,** die Ostküste der Insel Neufundland und die Küste von Labrador. Cod. icon. 132

„ II. Karte einzelner Theile von Nord- und Südamerika, im Norden ein Theil von Canada und der Länder an der Davisstrasse, im Süden die Küste Paria im heutigen Venezuela bis zum Flusse Cananea in Brasilien. Cod. icon. 133

„ III. Karte ähnlichen Inhaltes; im Norden sind die bereits angegebenen Länder wiederholt, im Süden beschränkt sie sich auf die Küste vom Cap S. Roque bis zum Flusse Cananea. Armeebib.

„ IV. Karte ähnlichen Inhaltes; im Norden ist auch die Küste von Florida angegeben, im Süden ist die Küste von Yucatan bis zum Cap Sta Maria in Uruguay abgebildet. Armeebib

„ V. Karte des **VESCONTE DE MAJOLO,** die Antillen und das Festland von Honduras bis zum Cap Sta Maria in Uruguay. Cod. icon. 135

„ VI. Karte einzelner Theile von Amerika. Von Nordamerika enthält sie die Ostküste von Newyork an bis Mexiko, von Mexiko auch die Westküste mit Californien und die Länder bis zur Landenge von Panama, von Südamerika Neugranada und Venezuela, die Küste von Peru und die Strasse des Magalhães mit dem Feuerlande. 1/3 München (m. Atlas)

Tafel VII. Karte der Ostküste von Amerika von der Hudsonsbay bis zum Feuerlande. 1/3 München (")

„ VIII bis XII. Karten des **VAZ DOURADO.** Cod. icon. 137

„ VIII. Karte der Ost- und Westküste von Südamerika vom 30—60° S. B.

„ IX. Karte von Südamerika von der Landenge von Panama bis zum 34° S. B.

„ X. Karte der Ostküste von Amerika von Neubraunschweig bis zum Amazonenstrome.

„ XI. Karte der Ostküste von Nordamerika vom 80° N. B. bis Neubraunschweig.

„ XII. Karte von Californien und der Westküste von Mexiko.

„ XIII. Karte von **THOMAS HOOD,** die Ostküste von Nordamerika bis zur Landenge von Panama. Cod. icon 140

K. B. ARMEE-BIBLIOTHEK

Wehrkreisbücherei VII München

Altbestand 38897

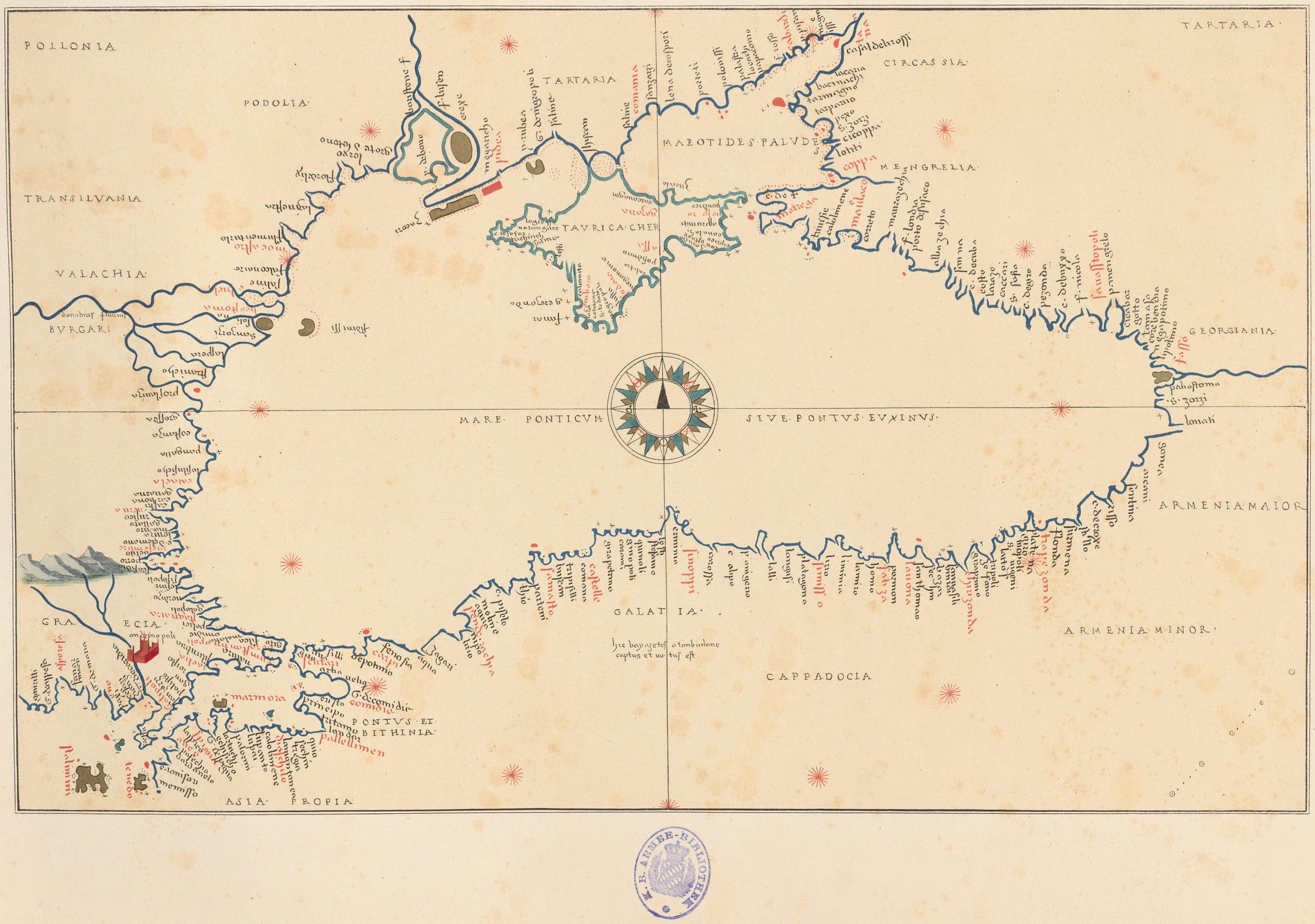

Wehrkreis-bücherei VII München
Altbestand 388[illegible]
K. B. ARMEE-BIBLIOTHEK

Bayerische Staatsbibliothek München

Ihus.

pedro Reinc l:ftz

Wehrkreis-bücherei VII München
Altbestand 38897
K. B. ARMEE-BIBLIOTHEK
Cod. icon. 132

Bibliotheca Wolfenbuttana
Bibliothek VII
Blatt 11
3 689 2
H. A. HILDE-BIBLIOTHEK

Blatt II.

Terra sancte Crucis
Insula de canaria
Insula de ureslant
Terra de laborador
Terra de corte Reall
Insula Solis
REX FESSI
REX TVNCI
REX HISPAN
REX PORTVGAL
rio de canarios
punta de santiago
rio de sant antonio
rio sardina
pinal del desterrio
boca de cera
rio de arefages
serra de sanct jorge
rios de sta lucia
monte de pasqual
barefes
puerto seguro
rio de sant johan
rio de ynocentes
rio de s. helena
rio de s. augustino
rio de s. jacobo
monte pasqual
rio de s. thome
rio de s. anthonio
punta de s. anthonio
rio de s. bartholomeo
serra de s. martha
rio de s. magdalena de gracia
rio de s. francisco
san michael
capo de sancta
s. maria de rapida
monte de s. vincenso
sancta maria de agosta
san roche
fogo
brana
yslas de cabo verde
san jacomo
bonauista
yslas
sto anthonio
sto vincente
sta lucia
mallomocos
sto nicolao
sal
boauista
maio
yslas de cabo verde
p. s. yago
illa de sal
ylla de fogo
illa de maya
illa de sancto
illa de mayo
illa de fogo
illa de brana
illa de buena vista
illa de sal
illa de boa vista
illa de mayo
illa de sancto

JSLANT

Terra de corte Reall

bayos do medo

Ilha emcorporada

Ilha do frey luis

Rio de rosa

cabo de sanantonio

bayza de santa tyria

cabo de esperiçy

ilha das frolles

Sammiguel

santa maria

portosanto

ilha damadera

dstas

ilhadopalma

a saluages

agomera

ofyro

gracyosa

lançarote

forteventura

Sammiguel

ilhadosall

ilha demaio

Santiago

ofogo

Sammiguel

Sta Ihe

Sta Luzia

ilha de sta luzia

accenssam

Rio de Lamego

Rio de Gambia

Rio da Rama

cabo Rio

G. da Rocha

cabo Rio da Rama

Rio das ostras

Rio de Sagres

Rio de Lagos

cabo da Sagres

Rio de Lagos

Rio de Lagos

Rio de Lagos

POLVS ARTICVS

ISLANDA

terram istam portugalenses vocaverunt atamen nom intraverant

DOLAVRADOR

DACALNAOS

Terram istam galli arcuni & gallis portugalensis primo inuenta fuit ab illis et vocatus et vocatus ab eis Labrador ma annomultum & annalia et antiqua nos ps. et pecia. quamq; nouem maut fragum nos Pensais tuus redijt et fratres eg. michael. Anno se quenta contigit.

TERA DIMINI

OCCEANO

Terram antipodum Regis castelle Inventa p. exploratorum colombi ge quen sem.

ATILHAS DECASTELA

MAR VISTO PELOS CASTELHANOS

BRASILL

POLVS ANTARTICVS

K. B. ARMEE-BIBLIOTHEK

Werkbücherei VII München

Altbestand 33897

Blatt V.

Insula Canariis
Insula Madera
Insula de Capite Viride
Insula Fortunata
Insula Hispaniola
Insula Cuba
Insula Jamaica
Insula Sancti Johannis
Insula Sancti Dominici
Insula Sancti Thomae
Insula Sancti Laurentii
Insula Sancti Vincentii
Insula Sancti Nicolai
Insula Sancti Christophori
Insula Sancti Martini
Insula Sancti Bernardi
Insula Sancti Petri
Insula Sancti Andreae
Insula Sancti Mathiae
Insula Sancti Thomae
Insula Sancti Jacobi
Insula Sancti Philippi
Insula Sancti Antonii
Insula Sancti Georgii
Insula Sancti Michaelis
Insula Sancti Mariae
Insula Sancti Johannis

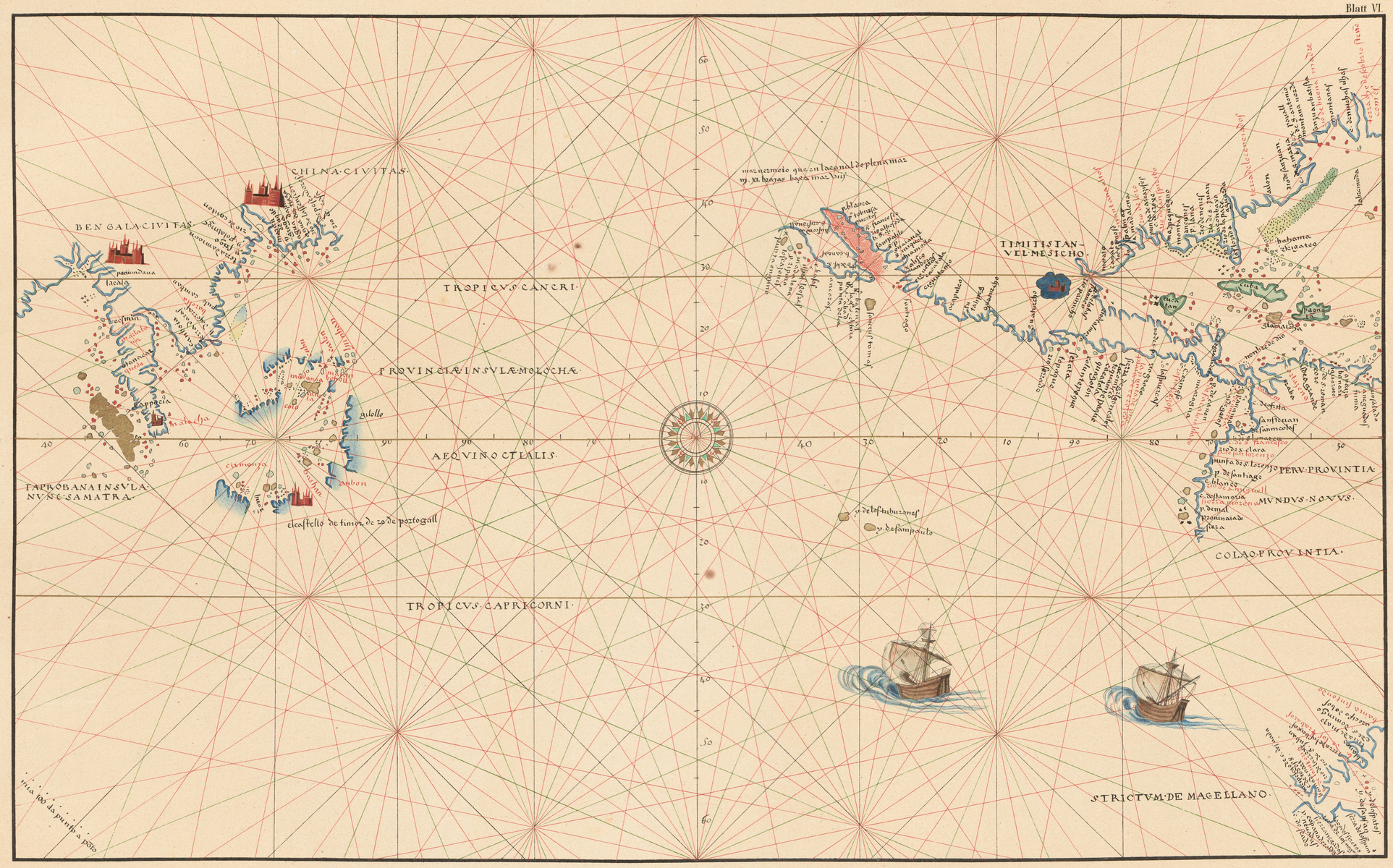

Staatsbibliothek Berlin PK
Signatur: Kart. V 72
Mikrofilm-Nr.: 1938

K. B. ARMEE-BIBLIOTHEK

Blatt VII.

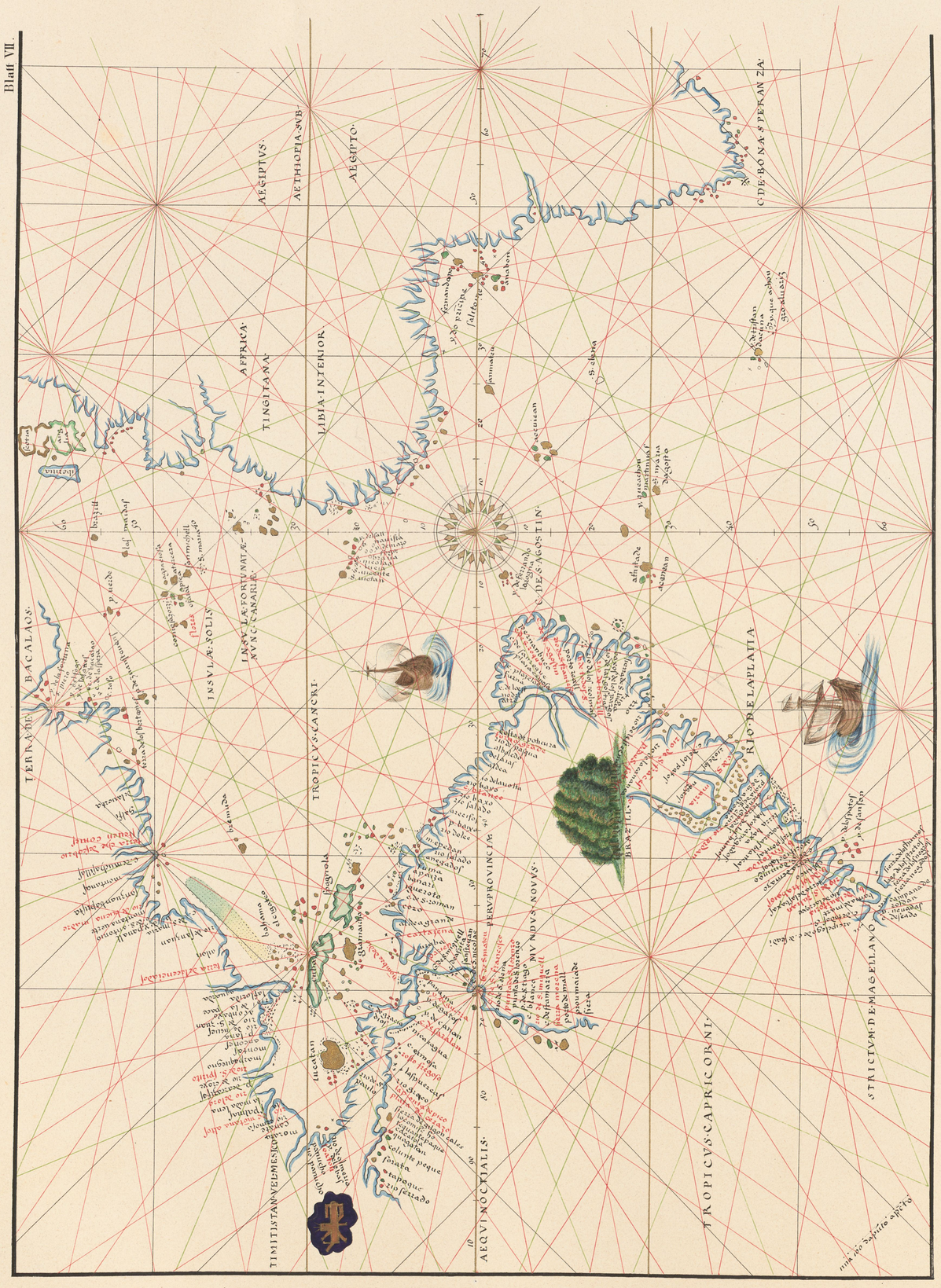

E.B. BERLIN BIBLIOTHEK

Wehrgeschichtliches Museum Schloß Rastatt
Bildarchiv Nr. 38897

K. K. AKADEMIE-BIBLIOTHEK

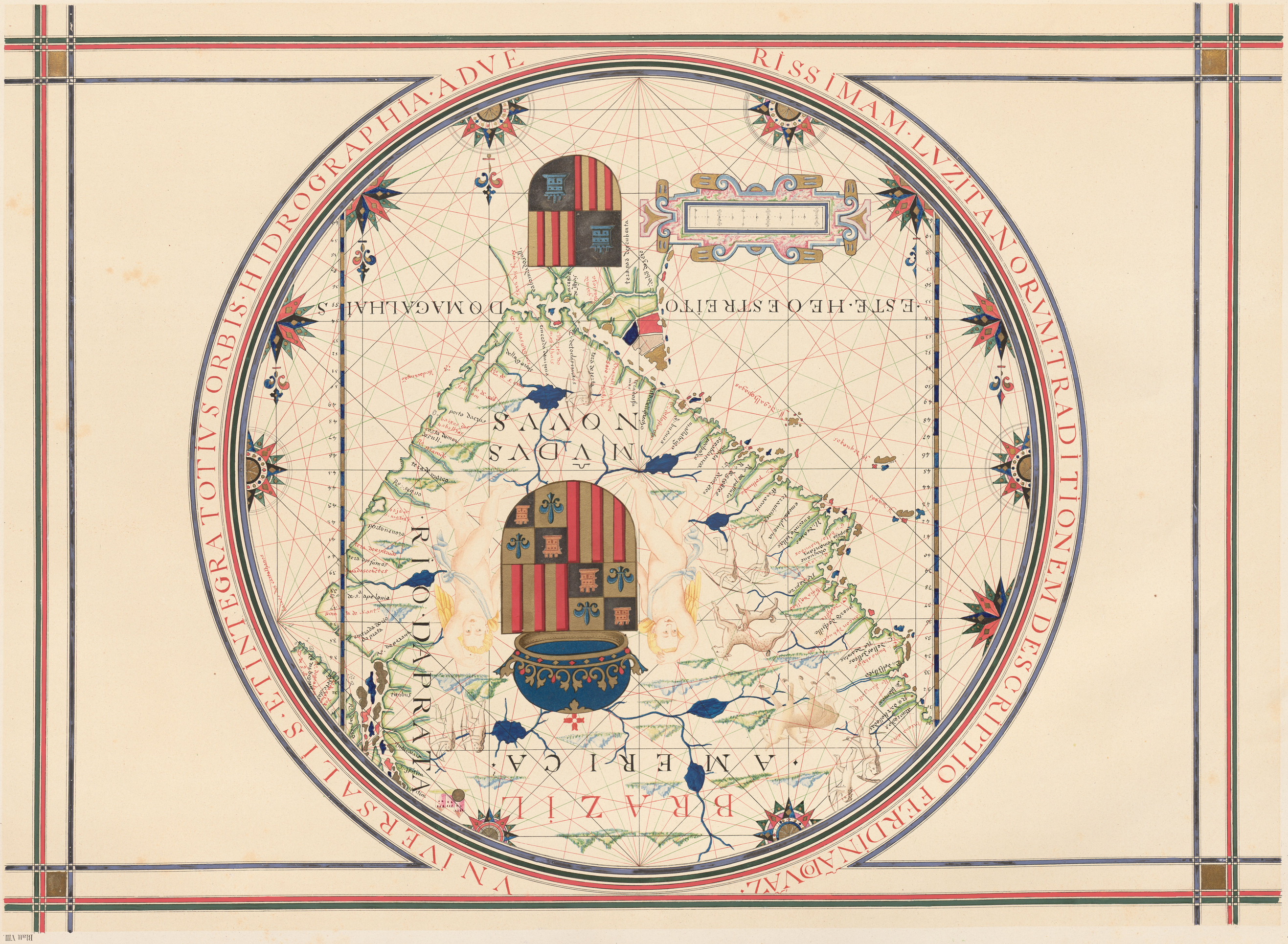

Blatt VIII.

Weltkarten bis 1700 Sign. Inventarnummer 32857

GR ANADA
SEGOVEA
OP ERV
NOVO REINO
ASTO
RIO DA MAZO
NAS
VITO
SAMORA
S MIGEL
IAEM
QVAXAMALTA
VILA DEPRATA
QV SQVO
TROPICO DECAPRI
P NVEVO
POTASI
AMERICA
MVMDVS
NOVVS
ALINHA CONOCIALI
PARAGVAI
CORNI
RIO DEL PLATA

Bibliothek
Geographisches
Institut der
Universität Kiel
Ausgesondert
Bibliothek 33 977

K. K. ARCHIV- & BIBLIOTHEK

Bayerische Staatsbibliothek München
2 Mapp. 887

M. P. A. HER. BIBLIOTHEK

Blatt XI.

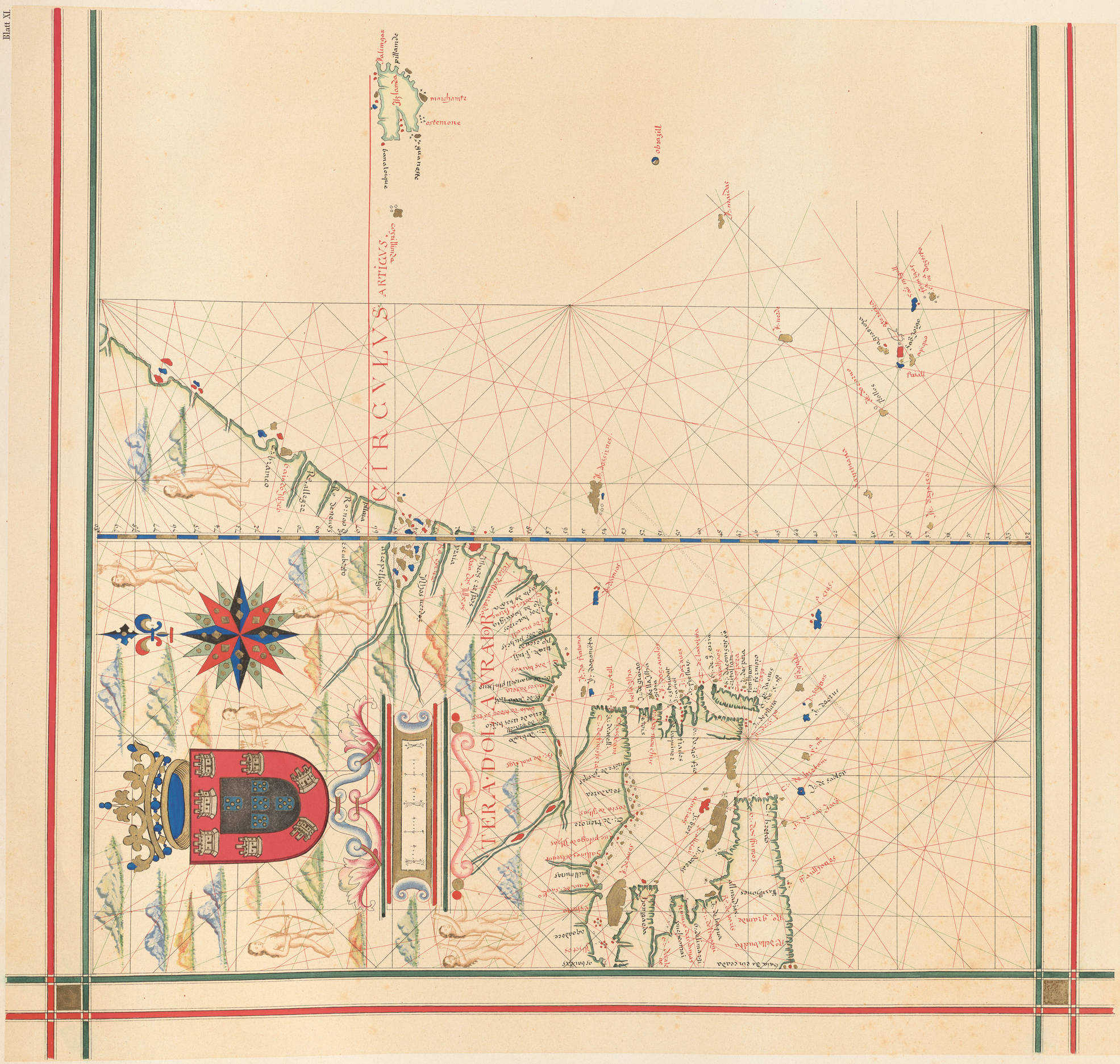
CIRCVLVS ARTIGAS
TERA·DOLAVRADIL
Islanda
Islandia
Islandia
Islandia

Bibliothek 3887
Wapen van Filips VII Utrecht

Blatt XII

TERRA·ANTIPODVM
REGIS·CASTELE·
INVENTA·AXPO·FERNÃO·CORTES·AD·
ROCOLVBO·IAN·
VARIAT·

TENOSTITT·
·BIMINI·
REGIO·

FERNÃO·CORTES·AD·
ESCVBRIO·

CORTESIVS·MEXICANVS·

CIRCVLVS·GALLICVS·

RVI·LOPEZ·DE·
VILH·LOBO·

K. B. ARNEM BIBLIOTHEEK

Florida.

Coromboca.

Cuba.

Iamaica

Hispaniola

S. Ihon

THE TROP OF CANCER

Thomas Hood
made this platt
1592

Bibliotheca Philippica
Philipp II 28.894
Bibliotheca Philippica
Philipp II
Suppl. 1

4/20M.M

SEB. SIMMEL
Buchhandlung
BERLIN

Florida.

Norombega.

THE TROP OF CANCER

Cuba.

Iamaica

Hispaniola

S. Ihon

Thomas Hood made this platt Ao 1592

Bayerische Staatsbibliothek München

Philippus II Rex Hispaniarum

Ferdinandus VII Rex Hispaniarum

K. B. ARMEE-BIBLIOTHEK